

**ФЕДЕРАЛЬНАЯ СЛУЖБА ГОСУДАРСТВЕННОЙ РЕГИСТРАЦИИ, КАДАСТРА И КАРТОГРАФИИ
(РОСРЕЕСТР)**

УПРАВЛЕНИЕ РОСРЕЕСТРА ПО БРЯНСКОЙ ОБЛАСТИ

МЕЖМУНИЦИПАЛЬНЫЙ ОТДЕЛ ПО ДУБРОВСКОМУ И РОГНЕДИНСКОМУ РАЙОНАМ

п. Дубровка, 1-й микрорайон, дом 1
(место составления акта)

"21" июня 2016 г.
(дата составления акта)
«16» час. «00» мин.
(время составления акта)

АКТ ПРОВЕРКИ

**органом государственного контроля (надзора), органом муниципального
контроля юридического лица, индивидуального предпринимателя
N 84**

По адресу/адресам: Брянская область, Дубровский район, п. Дубровка, 1-й микрорайон, дом 1

(место проведения проверки)

На основании: Распоряжения Управления Росреестра по Брянской области №84 от 27 июня 2016 года, была проведена плановая/выездная проверка в отношении: Государственного бюджетного учреждения Брянской области «Комплексный центр социального обслуживания населения Дубровского района» (ИНН: 3210003074)

(наименование юридического лица, фамилия, имя, отчество
последнее - при наличии) индивидуального предпринимателя)

Дата и время проведения проверки:

" " 2015 г. с час. мин. до час. мин. Продолжительность

(заполняется в случае проведения проверок филиалов, представительств, обособленных структурных подразделений юридического лица или при осуществлении деятельности индивидуального предпринимателя по нескольким адресам)

Общая продолжительность проверки: 2 рабочих дня

(рабочих дней/часов)

Акт составлен: Межмуниципальным отделом по Дубровскому и Рогнединскому районам Управления Росреестра по Брянской области

(наименование органа государственного контроля (надзора) или органа муниципального контроля)

С копией распоряжения/приказа о проведении проверки ознакомлен (ы) и получил: 28.06.2016 г. Директор ГБУ КЦСОН Дубровского района Н.В. Трифонова специалист - эксперт Межмуниципального отдела по Дубровскому и Рогнединскому районам Управления Росреестра по Брянской области А.А. Митрачков

(заполняется при проведении выездной проверки)
(фамилии, инициалы, подпись, дата, время)

Дата и номер решения прокурора (его заместителя) о согласовании проведения проверки:

(заполняется в случае необходимости согласования проверки с органами прокуратуры)

Лицо (а), проводившее проверку: Митрачков Андрей Аркадьевич - специалист - эксперт Межмуниципального отдела по Дубровскому и Рогнединскому районам Управления Росреестра по Брянской области

(фамилия, имя, отчество (последнее - при наличии), должность должностного лица (должно лиц), проводившего (их) проверку; в случае привлечения к участию в проверке экспертов, экспертных организаций указываются фамилии, имена, отчества (последнее - при наличии), должности экспертов и/или наименования экспертных организаций с указанием реквизитов свидетельства об аккредитации и наименование органа по аккредитации, выдавшего свидетельство)

При проведении проверки присутствовали: Директор Государственного бюджетного учреждения Брянской области «Комплексный центр социального обслуживания населения Дубровского района» Трифонова Наталья Вячеславовна (паспорт 15 06 583444 выдан Межрайонным отделом УФМС России по Брянской области в пос. Дубровка 14.04.2007 г.) (Приказ о приеме на работу от 11.11.2013 г. № 278-к)

(фамилия, имя, отчество (последнее - при наличии), должность руководителя, иного должностного лица (должностных лиц) или уполномоченного представителя юридического лица, уполномоченного представителя индивидуального предпринимателя, уполномоченного представителя саморегулируемой организации (в случае проведения проверки члена саморегулируемой организации), присутствовавших при проведении мероприятий по проверке)

В ходе проведения проверки:

- нарушений не выявлено:

Государственное бюджетное учреждения Брянской области «Комплексный центр социального обслуживания населения Дубровского района» находится по адресу: Брянская область, Дубровский район, п. Дубровка, 1-й микрорайон, дом 1, зарегистрировано за основным государственным регистрационным номером 1023201736821 в Межрайонной инспекции Федеральной налоговой службы № 3 по Брянской области 15 октября 2002 года, что подтверждается свидетельством о внесении записи в Единый государственный реестр юридических лиц серии 32 № 000445974 от 15.10.2002 года, поставлено на учет в налоговом органе с присвоением ИНН 3210003074 и КПП 324501001, что подтверждается свидетельством о постановке на учет юридического лица в налоговом органе по месту ее нахождения на территории Российской Федерации серии 32 № 001814911 от 10.01.2013 г.

Государственному бюджетному учреждению Брянской области «Комплексный центр социального обслуживания населения Дубровского района» на праве постоянного (бессрочного) пользования предоставлен земельный участок площадью 5654 кв. м., кадастровый номер 32:05:0110302:33, расположенный по адресу: Брянская область, Дубровский район, пгт. Дубровка, 1-й микрорайон, дом 1, на основании приказа Управления имущественных отношений Брянской области от 30.12.2014 г № 2940, что подтверждается свидетельством о государственной регистрации прав серии АА № 024980 от 25.03.2015 г. выданным Управлением Федеральной службы государственной регистрации, кадастра и картографии по Брянской области, регистрационная запись №32-32/004-32/017/001/2015-561/2 от 25.03.2015 г. Данный земельный участок состоит на государственном кадастровом учёте, его граница установлена в соответствии с требованиями земельного законодательства, имеет статус ранее учтённого, кадастровая стоимость - 9368056.06 руб., категория земель - земли населённых пунктов, разрешённое использование - для нужд социально-реабилитационного обслуживания несовершеннолетних, что подтверждается кадастровым паспортом земельного участка №32/201/16-193968 от 22.06.2016 года, выданной филиалом ФГБУ «ФКП Росреестра» по Брянской области. Земельный участок на местности огорожен, доступ посторонних лиц на него ограничен, используется он по целевому назначению и в соответствии с разрешённым видом использования. На земельном участке расположено здание комплексного центра социального обслуживания населения Дубровского района (предоставлено на праве оперативного управления Государственное бюджетное учреждения Брянской области «Комплексный центр социального обслуживания населения Дубровского района», что подтверждается свидетельством о государственной регистрации серии 32-АЖ №519393 от 05.09.2014 г.). Площадь земельного участка на местности соответствуют сведениям о площади указанных в сведениях кадастра о земельном участке. Нарушений земельного законодательства на данном земельном участке не выявлено.

При проведении проверки проводились фотосъёмка и промер границ земельного участка лазерным дальномером «Leika DISTO A5» свидетельство о поверке № 368896 действительно до 21.10.2016 г. Площадь земельного участка вычислена аналитическим способом.

Запись в Журнал учета проверок юридического лица, индивидуального предпринимателя, проводимых органами государственного контроля (надзора), органами муниципального контроля, внесена (заполняется при проведении выездной проверки): запись в журнал внесена 21.07.2016

(подпись проверяющего)


(подпись уполномоченного представителя юридического лица, индивидуального предпринимателя, его уполномоченного представителя)

Запись в Журнал учета проверок юридического лица, индивидуального предпринимателя, проводимых органами государственного контроля (надзора), органами муниципального контроля, отсутствует (заполняется при проведении выездной проверки): _____

(подпись проверяющего)

(подпись уполномоченного представителя юридического лица, индивидуального предпринимателя, его уполномоченного представителя)

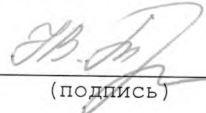
Прилагаемые к акту документы: Обмер земельного участка со схемой земельного участка - 1 лист; Фототаблица - 2 листа

Подписи лиц, проводивших проверку:  А.А.Митрачков

С актом проверки ознакомлен (а), копию акта со всеми приложениями получил (а):

Митрачкова Наталья Вячеславовна директор
(фамилия, имя, отчество (последнее - при наличии), должность руководителя, иного должностного лица или уполномоченного представителя юридического лица, индивидуального предпринимателя, его уполномоченного представителя)

"21" "04" 2016 г.


(подпись)

Пометка об отказе ознакомления с актом проверки: _____

(подпись уполномоченного должностного лица (лиц), проводившего проверку)

ФЕДЕРАЛЬНАЯ СЛУЖБА ГОСУДАРСТВЕННОЙ РЕГИСТРАЦИИ, КАДАСТРА И КАРТОГРАФИИ
(РОСРЕЕСТР)

УПРАВЛЕНИЕ РОСРЕЕСТРА ПО БРЯНСКОЙ ОБЛАСТИ
МЕЖМУНИЦИПАЛЬНЫЙ ОТДЕЛ ПО ДУБРОВСКОМУ И РОГНЕДИНСКОМУ РАЙОНАМ

ГОСУДАРСТВЕННЫЙ ЗЕМЕЛЬНЫЙ НАДЗОР

ОБМЕР ПЛОЩАДИ ЗЕМЕЛЬНОГО УЧАСТКА

приложение к акту проверки № 84 от « 21 » июля 2016 г.

Обмер земельного участка произвели:

(должность, Ф.И.О. госземинспекторов, производивших обмер земельного участка)

- специалист-эксперт межмуниципального отдела по Дубровскому и Рогнединскому районам
Управления Росреестра по Брянской области Митрачков А.А.

В присутствии: Директора ГБУ КЦСОН Дубровского района Н.В.Трифоновой ((Приказ о приеме на
работу от 11.11.2013 г. № 278-к)

(ФИО представителя юридического лица, Ф.И.О. физического лица)

по адресу: Брянская область, Дубровский район, п. Дубровка, 1-й микрорайон, дом 1,
кадастровый номер: 32:05:0110302:33

(адрес земельного участка)


Согласно обмеру площадь земельного участка составляет: 5654 (пять тысяч шестьсот
пятьдесят четыре кв. м.) м. кв.

(площадь земельного участка прописью)

Расчет площади: площадь вычислена аналитическим способом по результатам натуральных
обмеров с применением специального программного продукта

Особые отметки: Обмер производился с применением электронной рулетки Leica
DISTO A5 свидетельство о поверке № 368896 действительно до 21.10.2016 г.

Подпись должностных лиц госземнадзора:

 Митрачков А.А.

Присутствующие:

 Трифонова Н.В.

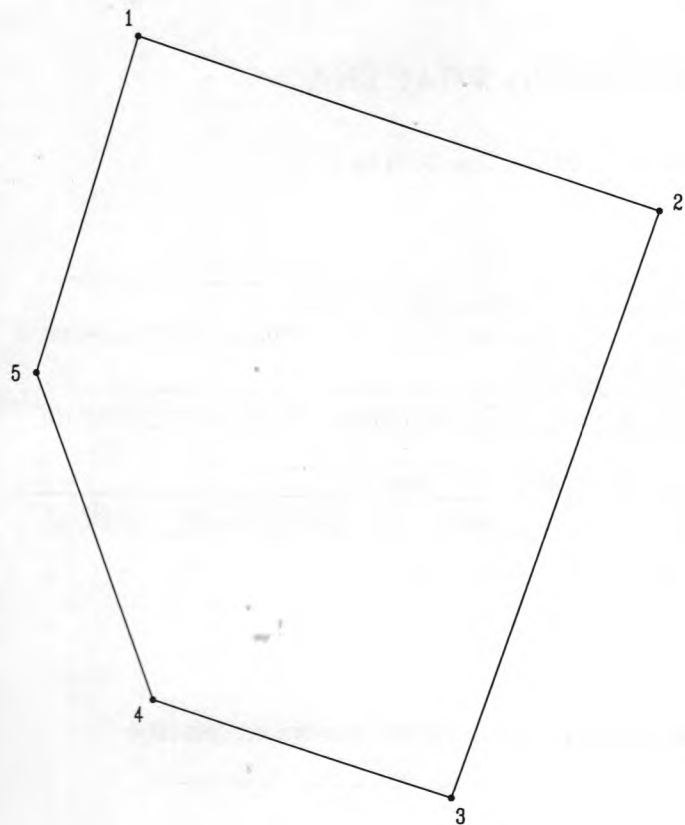
СХЕМАТИЧЕСКИЙ ЧЕРТЕЖ

земельного участка ГБУ КЦСОН Дубровского района

по адресу: Брянская область, Дубровский район,

п. Дубровка, . 1-й микрорайон, д. 1

площадь участка 5654 кв.м.



№ п.п.	Длина отрезка (м)	Азимут гр. мин.
1	74.80	108 7.9
2	84.51	198 57.2
3	42.94	287 48.4
4	47.15	339 50.4
5	47.76	16 24.3

ВЫПОЛНИЛ: Специалист-эксперт межмуниципального отдела
Управления Росреестра по Брянской области _____ А.А. Митрачков

ФЕДЕРАЛЬНАЯ СЛУЖБА ГОСУДАРСТВЕННОЙ РЕГИСТРАЦИИ, КАДАСТРА И
КАРТОГРАФИИ
(РОСРЕЕСТР)

УПРАВЛЕНИЕ РОСРЕЕСТРА ПО БРЯНСКОЙ ОБЛАСТИ
МЕЖМУНИЦИПАЛЬНЫЙ ОТДЕЛ ПО ДУБРОВСКОМУ И РОГНЕДИНСКОМУ РАЙОНАМ

ГОСУДАРСТВЕННЫЙ ЗЕМЕЛЬНЫЙ НАДЗОР

ФОТОТАБЛИЦА

приложение к акту проверки № 84 от «21» июля 2016 г.

ГБУ КЦСОН Дубровского района

(Ф.И.О. должностного лица, наименование юридического лица, Ф.И.О. гражданина)

Брянская область, Дубровский район, п. Дубровка, 1-й микрорайон, дом 1

(адрес земельного участка)

фото № 1



Фото №2



Фото №3



Фото №4



Фото №5





(подпись)

Handwritten signature

20/07/2016 14:40

Митрачков А.А.
(Ф.И.О.)